




Isikliku kasutusõiguse seadmise plaan

IKO ala Pos nr. (plaanil)	Kinnistu registrios nr.	Kü. tunnus, nimi, sihtotst.	IKO ala pindala (m) ²
Pos nr. 1	9440450	30401:003:0228, 11115 Kurna-Tuhala tee, transpordimaa	30

-  Katastriüksuse piirid
-  Kasutusõigusega koormatav ala 1m kummalegi poole toru küljele
-  Proj. sidekanalisatsiooni toru d163, 1250N

Proj. sidekanali pikkus tee maa-alal L=15,7m

Projekti nimetus/asukoht Kiili vald, Kiili alev, Vikerkaar, Tormi ja Pilve detailplaneeringu ala Kiili-Vaela kergtee lõigu Tänavavalgustuse ja Sidevõrgu põhiprojekt.	Töö nr. 0324
Koostaja Rünno Bruus; rynno.bruu@gmail.com: 56206362	Kuupäev 26.09.2024
Möötkava 1/500	Leht/formaat A3